

La palette de Suzanne

Durée du parcours : 🕒 + 2H

Taille de la cache : ■■■□

Distance à parcourir : 7Km

Poi'z :: Zabeth

Thème de la cache : Histoire, monuments


Difficulté de la cache : ●●●●○

Terrain : ●●○○○





En partenariat avec [Géoculture en Limousin](#)


1. Point de départ : place du Champ de Foire (N 46° 06,557' / E 001° 22,180')

 « Bonjour les z'amis ! Aujourd'hui, je vous invite à parcourir le village de Bessines, connu pour y avoir vu naître Suzanne Valadon, mais Zart' sera mieux vous en parler que moi... Cette ville connaît un fort patrimoine bâti, qui saura, sans nul doute, vous impressionner ! »

2. Le lavoire couvert (N 46° 06,624' / E 001° 22,273')

 « Construit en 1931 dans le style traditionnel de la maçonnerie limousine, le lavoire permettait aux femmes de Bessines de ne plus descendre jusqu'au ruisseau pour faire les "bujades". »


 « Les bujades ?! Mais qu'est-ce que c'est encore que ça Zabeth ? »

 « En patois, les "bujades" veulent dire les lessives. J'aurai cru que pour quelqu'un d'aussi perspicace que toi, aurais deviné ... »



Combien de fleurs ornent la toiture du lavoire ?
Notez ce nombre qui vaut A . A = _____

3. La fontaine Saint-Léger (N 46° 06,652' / E 001° 22,132')

 « Selon les anciens, son eau possède des propriétés thérapeutiques quasi miraculeuses. Les jeunes femmes allaient y faire des ablutions en fonction de la lune, pour s'assurer de mettre au monde de beaux enfants. »



Combien y a-t-il de marches pour descendre à la fontaine ?
Notez ce nombre qui vaut B . B = _____

4. La fontaine Seyvaud (N 46° 06,540' / E 001° 22,098')

« Au XIXème siècle, un enfant de Bessines, Jean Henri Seyvaud, qui fit fortune à Paris, offrit la somme nécessaire pour l'édification d'une fontaine surmontée d'un Bacchus souriant, au cœur du village. Par un ingénieux système, une barrique de vin placée dans un café approvisionna la fontaine en vin pendant quelques heures, pour le plus grand plaisir des premiers buveurs ! »



En quelle année fut inaugurée la fontaine Seyvaud ?
Additionnez les 4 chiffres de la date afin d'obtenir un nombre.
Ex : 1917 = 1+9+1+7 = 18
Notez ce nombre qui vaut C . C = _____

5. L'église Saint-Léger (N 46° 06,562' / E 001° 22,063')

« Édifice typiquement limousin, elle fut refaite en grande partie au XVème siècle... Mais ?!
Qu'est-ce que ... ?! Il me semble avoir vu un BadPoi'z derrière nous ! Prenez garde et restez vigilant, on ne sait pas de quoi ils sont capables ! »



Combien de barres verticales possède l'écusson au-dessus de la porte Nord ?
Notez ce chiffre qui vaut D . D = _____

Continuez votre parcours en passant par un petit pont de pierres enjambant, le Ri-Maury !
[GPS][N 46° 06,570", "E 001° 21,921", "46.1095000", "1.3653500"] Puis passez par le prochain point de passage [GPS][N 46° 06,628", "E 001° 21,798", "46.1104667", "1.3633000"] et continuez votre chemin. Empruntez la rue Emile Zola au point suivant. [GPS][N 46° 06,667", "E 001° 21,411", "46.1111167", "1.3568500"]



6. Le puits de Sagnat (N 46° 06,233' / E 001° 21,266')

« Pause mathématiques ! Je remplace mes compatriotes Poi'z pour ce point. Ayez confiance. Voici le problème à résoudre : Il y'a 14L d'eau dans ce puits, sauf que depuis deux semaines, il y a une fissure de 15 cm qui laisse échapper 0,15L toutes les 3h15. Combien y aura-t-il d'eau dans le puits dans 3 semaines, en sachant que le puits va être rempli 4 fois ? A ajouter que la personne qui met l'eau dans... »



« ... Ça suffit ! Va t-en Zarbi ! Ne vous laissez pas avoir par les BadPoi'z, surtout cet énergumène là, il essaie de vous ralentir afin que ces deux comparses chipent la cache ! Il a bien de la chance que Zépapeur ne soit pas dans les parages ... En attendant, voici la véritable énigme : »



De quelle forme est le puits de Sagnat ?
1. Carré
2. Rond
3. Triangulaire
Notez ce chiffre qui vaut E . E = _____

7. L'étang de Sagnat (N 46° 06,127' / E 001° 21,200')

« Ah ! Enfin une énigme comme je les aime ... Résolvez les mots mêlés sur la thématique de l'arbre, et découvrez le mot mystère qui s'y cache. Petit indice : le mot mystère est en réalité le nom d'un arbre. Après avoir découvert de quel arbre il s'agit, aidez vous du panneau d'indication pour trouver cet arbre qui est à côté de l'étang. »



Notez le mot mystère : _ _ _ _ _

z	c	z	p	c	e	s	e	r	c
b	h	r	e	h	n	e	l	e	i
o	a	i	n	a	e	p	b	i	t
u	r	l	e	t	n	i	a	t	s
l	m	u	h	a	l	c	r	e	a
e	e	e	c	i	u	e	e	s	p
a	l	l	m	g	a	a	r	i	i
u	e	l	c	n	p	w	t	o	n
r	p	i	p	e	v	e	e	n	t
m	s	t	k	r	z	k	h	q	q

- (?) aulne
- (?) bouleau
- (?) charme
- (?) chataigner
- (?) chene
- (?) epicea
- (?) hetre
- (?) noisetier
- (?) sapin
- (?) tilleul

Trouvez cet arbre et relevez le nombre de lobes que possède sa feuille.

Notez ce chiffre qui vaut F . F = _____

Indice : Aidez vous du panneau d'indication.

8. La Pierre Belle (N 46° 06,134' / E 001° 21,910')



« La Pierre Belle est... »



« Mais ? Zarthus, je pense que tu te trompes. En français, il faut dire « la belle pierre ». L'adjectif après le nom ... »



« Zabeth, tu ne sais pas encore de quoi on parle ! La Pierre Belle est bien le nom de cette grande vasque circulaire en granite. Cette pierre était même destinée à former le bassin de quelques fontaines. »



« La légende raconte que les jeunes filles à la recherche d'un époux s'y rendaient en pèlerinage pour en faire 7 fois le tour sur la margelle. »



Qui a taillé la Pierre belle ?

1. Un gaucher
2. Un maçon creusois
3. Un artiste limousin

Notez ce chiffre qui vaut G . G = _____

9. La maison natale de Suzanne Valadon (N 46° 06,509' / E 001° 22,080')



« Née à Bessines, Suzanne Valadon est une artiste peintre célèbre au talent incontestable. De son vrai nom Marie-Clémentine Valadon, elle est la mère de Maurice Utrillo, un autre célèbre artiste. L'Espace Valadon situé dans l'Office de Tourisme lui est entièrement consacré. »



1,2...1,2...Zaitek au rapport ! Flashez le QR Code pour en savoir un peu plus. Pouf ! Vous êtes flashés ...



Quel est le numéro de la maison natale de Suzanne Valadon ?

Notez ce chiffre qui vaut H . H = _____

10. La cache !



« Votre aventure se termine. Vous avez récolté de nombreux indices qui vous seront capitaux pour trouver ma cache ! Encore un petit effort ... »



Coordonnées de la cache : N 46°(A-11),5(F)5' / E 00(G)°(B-C)(E),0(H)(Dx3)'



**Félicitations, vous venez de terminer le parcours !
A bientôt pour d'autres aventures avec les Poi'z !**



« Chers amis ! pas besoin de dégrader les lieux qui vous entourent, la cache est sans doute là sous vos yeux ! Votre quête doit rester sans incidence sur notre environnement, merci ! »



Contact :

OFFICE DE TOURISME DE BESSINES SUR GARTEMPE

6 Avenue du 11 Novembre 1918

87250 BESSINES SUR GARTEMPE

Tél : 05 55 76 09 28

Email : ot.bessines@wanadoo.fr

Site web : <http://www.tourisme-ambazacbessines.fr>